

Adunanza **ORDINARIA** di prima convocazione - Seduta Pubblica**Oggetto:**

INSERIMENTO DELL'INFRASTRUTTURA AUTOSTRADA REGIONALE " MEDIO PADANA  
VENETA NOGARA-MARE ADRIATICO " NELLO STRUMENTO URBANISTICO VIGENTE  
P.R.G.C. – PIANO REGOLATORE GENERALE COMUNALE.

L'anno duemilatredici addì cinque del mese di agosto alle ore 21:15 nella sala delle adunanze del Comune, previa convocazione con avvisi scritti prot. 4814 in data 29/07/2013 tempestivamente notificati, si è riunito il Consiglio Comunale.

All'appello nominale risultano:

1 - CABERLETTI DR. PIETRO	P
2 - ZERI AMOR	P
3 - BIANCHINI ELISABETTA	P
4 - GENTINI LAURA	P
5 - TONELLO ATTILIO	P
6 - VERTUANI SIMONE	P
7 - POLLASTRI ADRIANO	A

8 - CASAROTTO MATTEO	P
9 - AVANZI DAVIDE	P
10 - BISON PATRIZIA	A
11 - ROMANATO NICOLETTA	A
12 - VIGNA MASSIMO	A
13 - CABERLETTI MICHELANGELO	P

TOTALE PRESENTI **9**TOTALE ASSENTI **4**

Assiste la Dott.ssa Casumaro Morena in qualità di Segretario Comunale.

Il Dr. Caberletti Pietro nella sua qualità di Sindaco assume la presidenza e, riconosciuta legale la seduta, dichiara aperta la seduta e chiama all'ufficio di scrutatori i Sig.:

**Caberletti Michelangelo, Vertuani Simone, Bianchini Elisabetta**

## CERTIFICATO DI ESECUTIVITA'

La presente deliberazione, non soggetta a controllo preventivo di legittimità, è stata pubblicata all'Albo Pretorio del Comune senza riportare nei primi dieci giorni di pubblicazione denunce e vizi di legittimità o competenza e ai sensi dell'art. 134 comma 3 del T.U.E.L. e divenuta esecutiva il 17/08/2013

Il Segretario Comunale  
F.to Dott.ssa Casumaro Morena

Lì, \_\_\_\_\_

La presente deliberazione è divenuta esecutiva perchè dichiarata immediatamente eseguibile ai sensi dell'art. 134 comma 3 del T.U.E.L. il

Il Segretario Comunale  
F.to Dott.ssa Casumaro Morena

Lì,

OGGETTO : INSERIMENTO DELL'INFRASTRUTTURA AUTOSTRADA REGIONALE " *MEDIO PADANA VENETA NOGARA-MARE ADRIATICO* " NELLO STRUMENTO URBANISTICO VIGENTE P.R.G.C. – PIANO REGOLATORE GENERALE COMUNALE.

### IL CONSIGLIO COMUNALE

**Premesso** che il Comune di Bagnolo di Po è dotato di Piano Regolatore Generale approvato con delibera di Giunta Regionale n. 3177 del 01.09.1998;

**Che** successivamente il P.R.G.C. è stato oggetto di alcune varianti parziali non sostanziali che non hanno modificato l'impianto e il dimensionamento originario;

**Che** nella Gazzetta Ufficiale n. 260 del 06.11.2010 è stata pubblicata la delibera n. 1 del 22.01.2010 con la quale il CIPE ha approvato, con prescrizioni e raccomandazioni, ai sensi dell'art. 165 del D.Lgs n. 163/2006, nonché ai sensi dell'art. 10 del D.P.R. n. 327/2001, il progetto preliminare dell'infrastruttura denominata AUTOSTRADA REGIONALE " *MEDIO PADANA VENETA NOGARA-MARE ADRIATICO* " ;

**Che** tale approvazione, ai sensi del D.Lgs n. 163/2006, art. 165, comma 7, " *determina, ove necessario ai sensi delle vigenti norme, l'accertamento della compatibilità ambientale dell'opera e perfeziona, ad ogni fine urbanistico ed edilizio, l'intesa Stato- Regione sulla sua localizzazione, comportando l'automatica variazione degli strumenti urbanistici vigenti e adottati; gli immobili su cui è localizzata l'opera sono assoggettati al vincolo preordinato all'esproprio ai sensi dell'articolo 10 del testo unico delle disposizioni legislative e regolamentari in materia di espropriazione per pubblica utilità, di cui al D.P.R. 08.06.2001, n. 327; il vincolo si intende apposto anche in mancanza di menzione; gli enti locali provvedono alle occorrenti misure di salvaguardia delle aree impegnate e delle relative eventuali fasce di rispetto e non possono rilasciare, in assenza dell'attestazione di compatibilità tecnica da parte del soggetto aggiudicatore, permessi di costruire , né altri titoli abilitativi nell'ambito del corridoio individuato con l'approvazione del progettati fini urbanistici e delle aree comunque impegnate dal progetto stesso* " ;

**Che** la Regione del Veneto – Direzione Strade Autostrade e Concessioni, con nota prot.n. 307462 datata 28.06.2011 ha trasmesso a questo Comune un estratto del " progetto preliminare aggiornamento 2010 "dell'infrastruttura denominata AUTOSTRADA REGIONALE " *MEDIO PADANA VENETA NOGARA-MARE ADRIATICO* " , al fine dell'inserimento della stessa nelle tavole del vigente strumento urbanistico comunale – PRGC;

**Che** tale progetto preliminare aggiornato 2010 dell'infrastruttura denominata AUTOSTRADA REGIONALE " *MEDIO PADANA VENETA NOGARA-MARE ADRIATICO* " è composto dai seguenti elaborati:

- planimetria generale del tracciato, scala 1: 20.000;
- planimetrie e profili, scale 1:5000 – 1:500, del tracciato principale e della eventuale viabilità complementare;

**Rilevata** la necessità, per le disposizioni di legge sopra indicate, di aggiornare le planimetrie del vigente strumento urbanistico comunale ( P.R.G.C. ) con il tracciato dell'infrastruttura denominata AUTOSTRADA REGIONALE " *MEDIO PADANA VENETA NOGARA-MARE ADRIATICO* " trasmesso a questo Comune dalla Regione del Veneto;

**Viste** le tavole del vigente PRG “ aggiornate “ redatte dal Responsabile dell'Area Tecnica – geom. Riccardo Resini – e dal Tecnico Collaboratore – arch. Zeggio Marco, dove è stato inserito il tracciato dell'infrastruttura denominata AUTOSTRADA REGIONALE “ *MEDIO PADANA VENETA NOGARA-MARE ADRIATICO* “ :

- **TAV. 13.1.a – scala 1 : 5000;**

**Visto** il Decreto Legislativo 18.08.2000, n. 267, in particolare l'art. 42;

**Visto** il vigente Statuto Comunale;

**Visti** gli allegati pareri favorevoli espressi dai funzionari competenti ex art. 49 – D.Lgs. 18.08.2000, n. 267 “Testo Unico delle Leggi sull'ordinamento degli Enti Locali”, così come modificato dall'art. 3, comma 1, lett. b) del D.L. 10 ottobre 2012, n. 174, così come modificato dalla Legge 7 dicembre 2012, n. 213;

### **D E L I B E R A**

- 1) di prendere atto che con la pubblicazione nella Gazzetta Ufficiale n. 260 del 06.11.2010 della delibera n. 1 del 22.01.2010, con la quale il CIPE ha approvato, con prescrizioni e raccomandazioni, ai sensi dell'art. 165 del D.Lgs n. 163/2006, nonché ai sensi dell'art. 10 del D.P.R. n. 327/2001, il progetto preliminare dell'infrastruttura denominata AUTOSTRADA REGIONALE “ *MEDIO PADANA VENETA NOGARA-MARE ADRIATICO* “ , e che ai sensi del D.Lgs n. 163/2006, art. 165, comma 7, questo :

*“ determina, ove necessario ai sensi delle vigenti norme, l'accertamento della compatibilità ambientale dell'opera e perfeziona, ad ogni fine urbanistico ed edilizio, l'intesa Stato-Regione sulla sua localizzazione, comportando l'automatica variazione degli strumenti urbanistici vigenti e adottati; gli immobili su cui è localizzata l'opera sono assoggettati al vincolo preordinato all'esproprio ai sensi dell'articolo 10 del testo unico delle disposizioni legislative e regolamentari in materia di espropriazione per pubblica utilità, di cui al D.P.R. 08.06.2001, n. 327; il vincolo si intende apposto anche in mancanza di menzione; gli enti locali provvedono alle occorrenti misure di salvaguardia delle aree impegnate e delle relative eventuali fasce di rispetto e non possono rilasciare, in assenza dell'attestazione di compatibilità tecnica da parte del soggetto aggiudicatore, permessi di costruire , né altri titoli abilitativi nell'ambito del corridoio individuato con l'approvazione del progettati fini urbanistici e delle aree comunque impegnate dal progetto stesso “;*

- 2) di approvare, conseguentemente, le planimetrie del PRG “ aggiornate “redatte dal Responsabile dell'Area Tecnica – geom. Riccardo Resini – e dal Tecnico Collaboratore – arch. Zeggio Marco, dove è stato inserito il tracciato dell'infrastruttura denominata AUTOSTRADA REGIONALE “ *MEDIO PADANA VENETA NOGARA-MARE ADRIATICO* “ :

- **TAV. 13.1.a – scala 1 : 5000;**

- 3) di demandare al Responsabile dell'Area Tecnica le incombenze conseguenti all'adozione del presente atto;
- 4) di inviare copia della presente deliberazione a :

- *Presidente della Giunta Regionale del Veneto;*
- *Presidente della Provincia di Rovigo.*

=°=

Terminata la lettura dell'argomento posto all'ordine del giorno da parte del **Sindaco-Presidente** viene dichiarata aperta la discussione.

**Interviene il consigliere Simone Vertuani** per chiedere se il tracciato interferisca con abitazioni presenti sul territorio.

**Risponde il Sindaco** che non ci sono interferenze con abitazioni. Illustra quindi brevemente, con l'ausilio anche del **consigliere Michelangelo Caberletti**, il tragitto previsto dalla nuova arteria stradale sul territorio.

**Il consigliere Michelangelo Caberletti** esprime quindi la sua dichiarazione di voto contrario alla proposta posta in approvazione: pur essendo consapevole che si tratta di una semplice presa d'atto ritiene che la Regione non abbia capito nulla della viabilità di questo territorio, dove c'è già la superstrada, e manifesta la necessità di effettuare scelte rivolte a ridurre il traffico, non certo ad aumentare le strade.

Non avendo altri Consiglieri chiesto di intervenire, Il Sindaco-Presidente mette quindi ai voti la proposta di deliberazione di cui all'oggetto.

### **IL CONSIGLIO COMUNALE**

**VISTA** la proposta di deliberazione così come sopra articolata;

**UTIDI** gli interventi così come riassuntivamente soprariportati;

**PRESO ATTO** degli allegati pareri espressi dai competenti funzionari responsabili ai sensi dell'art.49 del D.Lgs. n. 267/2000, così come modificato dall'art. 3, comma 1, lett. b) del D.L. 10.10.12, n.174, convertito in Legge 7.12.12 n. 213;

**RITENUTA** la proposta meritevole di approvazione;

**Con voti** espressi per alzata di mano: Consiglieri presenti e votanti n. 9, voti favorevoli n. 8, voti contrari n. 1 (Michelangelo Caberletti, per le motivazioni indicate nella surriportata dichiarazione di voto),

### **DELIBERA**

- 1) di approvare, come approva, la suesposta proposta di deliberazione nel suo testo integrale al quale si richiama per relationem.

=°=

***La seduta di Consiglio Comunale è dichiarata conclusa alle ore 23 circa.***

**Oggetto:**

INSERIMENTO DELL'INFRASTRUTTURA AUTOSTRADA REGIONALE " MEDIO PADANA  
VENETA NOGARA-MARE ADRIATICO " NELLO STRUMENTO URBANISTICO VIGENTE  
P.R.G.C. - PIANO REGOLATORE GENERALE COMUNALE.

Letto, approvato e sottoscritto

IL SINDACO

IL SEGRETARIO COMUNALE

F.to Caberletti Dr. Pietro

F.to Casumaro Dott.ssa Morena

**REFERTO DI PUBBLICAZIONE**

(Art. 134, co. 3°, D.Lgs. 18.08.2000, n. 267)

Nr. Registro di Pubblicazione 498

Io sottoscritto messo comunale certifico che copia della presente delibera è affissa all'Albo Pretorio on line per la pubblicazione di 15 giorni consecutivi dal 07.08.2013 al 22.08.2013.

Lì, 07.08.2013

IL MESSO COMUNALE F.to: Cadore Daniele

---

Certifico, su conforme dichiarazione del messo, che copia del presente verbale è stato pubblicato il giorno 07.08.2013 all'Albo Pretorio on line ove rimarrà esposta per 15 gg. consecutivi.

IL SEGRETARIO COMUNALE F.to Casumaro Dott.ssa Morena

---

La presente deliberazione è trasmessa per competenza,  
al seguente ufficio: \_\_\_\_\_  
e per conoscenza: \_\_\_\_\_

Lì,

IL SEGRETARIO COMUNALE

F.to Casumaro Dott.ssa Morena

**DICHIARAZIONE DI CONFORMITA'**

È copia conforme all'originale, in carta libera, ad uso amministrativo.

Lì, 07/08/2013

IL SEGRETARIO COMUNALE

Casumaro Dott.ssa Morena



**COMUNE DI BAGNOLO DI PO**  
**PROVINCIA DI ROVIGO**

Allegato alla Delibera di Consiglio Comunale n. **19** del **05/08/2013**

Oggetto: INSERIMENTO DELL'INFRASTRUTTURA AUTOSTRADA REGIONALE " MEDIO PADANA VENETA NOGARA-MARE ADRIATICO " NELLO STRUMENTO URBANISTICO VIGENTE P.R.G.C. – PIANO REGOLATORE GENERALE COMUNALE.

PARERI ESPRESSI AI SENSI DELL'ART. 49, 1° comma, del D.Lgs. 18 agosto 2000 n. 267

PARERE DI REGOLARITA' TECNICA

Visto: si esprime parere favorevole e si attesta la regolarità tecnica

Bagnolo di Po, lì 22/07/2013

IL RESPONSABILE SERVIZIO TECNICO  
F.to RESINI GEOM. RICCARDO

PARERE DI REGOLARITA' CONTABILE

Visto: si esprime parere favorevole e si attesta la regolarità contabile

Bagnolo di Po, lì 22/07/2013

IL RESPONSABILE SERVIZI FINANZIARI  
F.to BONFANTE CLAUDIO



ZONIZZAZIONE

TERRITORIO COMUNALE – PARTE NORD

SCALA : 1:5.000

AGG. LUGLIO 2013

RESP. UFFICIO TECNICO

GEOM. RESINI RICCARDO






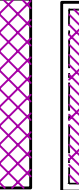
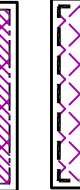
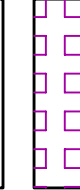






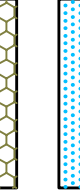
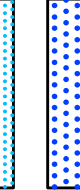



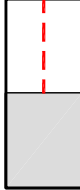

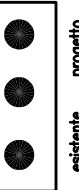




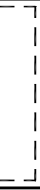
COLL. UFFICIO TECNICO

ARCH. URB. MARCO ZEGGIO

ADEGUAMENTO VIABILITA' SOVRA COMUNALE AUTOSTRADA REGIONALE

MEDIO PADONA VENEZIA NOGARA (VR) – MARE ADRIATICO

LEGENDA

-  ZONA A – aree e/o edifici di valore storico ambientale con relativo grado di protezione
-  ZONA B – residenziale di completamento
-  ZONA C1a – residenziale con P.E.E.P. approvato
-  ZONA C2a – residenziale estensiva di progetto
-  ZONA C2b – P.E.E.P. di progetto
-  ZONA D1a – produttiva di completamento
-  ZONA D1b – Piano Insediamenti Produttivi approvato
-  ZONA D2 – produttiva di progetto
-  ZONA D3 – area attrezzata portuale
-  ZONA D4 – area per le attività ricettive e di servizio
-  ZONA E1 – area ambientale di rimboschimento
-  ZONA E2 – area agricola di importanza produttiva
-  ZONA E3 – area agricola ad elevato frazionamento
-  ZONA E4a – area agricola di salvaguardia ambientale
-  ZONA E4b – area agricola con presidenze
-  ZONA E5 – area agro-industriale esistente
-  ZONA F1 – aree per l'istruzione
-  ZONA F2 – aree per attrezzature a parco, gioco e sport
-  ZONA F3 – aree attrezzate a parco, gioco e sport
-  ZONA F4 – aree di parcheggio
-  Aree di verde privato vincolato
-  Fasce o zone di rispetto / sovracomunale di progetto
-  Delimitazione vincolo ex legge 431/85
-  Confini comunali
-  Viabilità stradale
-  Edifici e/o nuclei di edifici di cui all'art. 10 L.R. 24/85 con relativo grado di protezione
-  Ambito di intervento unitario